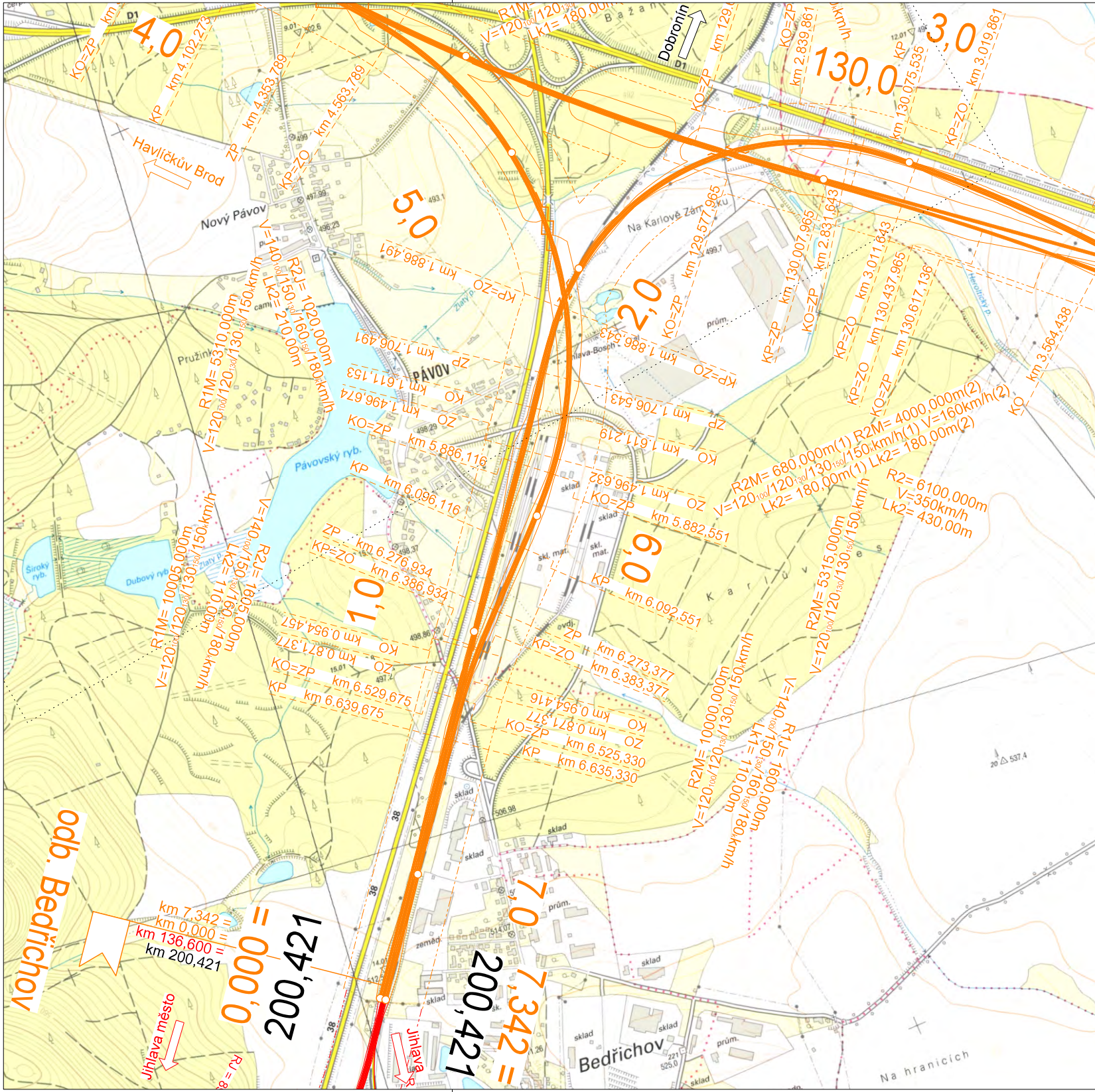
D1
4,0
KO=ZP
KP
km 4.102,273
Havlíčkův Brod
ZP
km 4.353,789
KP=ZO
km 4.563,789
Nový Pávov
V=140/160/180 km/h
R2J= 1020,000m
Lk2= 210,00m
R1M= 5310,000m
V=120/120/130/150 km/h
Pružinky
5,0
KP=ZO km 1.886,491
Zlatý p.
ZP km 1.706,491
PÁVOV
KO km 1.611,153
OZ km 1.496,674
KO=ZP km 5.886,116
KP km 6.096,116
Pávovský ryb.
Dubový ryb.
Široký ryb.
ZP km 6.276,934
KP=ZO km 6.386,934
1,0
KO km 0.954,457
OZ km 0.871,377
KO=ZP km 6.529,675
KP km 6.639,675
R1M= 10005,000m
V=120/120/130/150 km/h
Lk1= 110,00m
V=140/160/180 km/h
R2J= 1605,000m
R1M
V=120/120
Lk1= 180,00m
Dobronín
km 129,6
KO=ZP
km 2.839,861
130,0
KP
km 130.075,535
3,0
km 3.019,861
KP=ZO
Na Karlově Zámku
km 129.577,965
km 130.007,965
km 2.831,643
KO=ZP
KP=ZP
2,0
KO=ZP
KP=ZO km 1.886,543
ZP km 1.706,543
KO km 1.611,219
OZ km 1.496,632
KO=ZP km 5.882,551
KP km 6.092,551
6,0
km 3.011,643
KP=ZO
km 130.437,965
km 130.617,136
KO=ZP
KO km 3.564,438
R2M= 680,000m(1) R2M= 4000,000m(2)
V=120/120/130/150 km/h(1) V=160km/h(2)
Lk2= 180,00m(1) Lk2= 180,00m(2)
R2= 6100,000m
V=350km/h
Lk2= 430,00m
R2M= 5315,000m
V=120/120/130/150 km/h
ZP km 6.273,377
KP=ZO km 6.383,377
KO km 0.954,416
OZ km 0.871,377
KO=ZP km 6.525,330
KP km 6.635,330
R2M= 10000,000m
V=120/120/130/150 km/h
R1J= 1600,000m
V=140/160/180 km/h
Lk1= 110,00m
Karlov
Heroltický p.
odb. Bedřichov
km 7,342 =
km 0,000 =
km 136,600 =
km 200,421
0,000 = 200,421
7,342 = 200,421
7,0
Jihlava město
Jihlava
Bedřichov
Na hranicích
sklad
prům.
38
537,4

Legenda (trasy)

- ━ Varianta HB1
- ━ Varianta HB2a
- ━ Varianta HB2b
- ━ Varianta HB2c
- ━ Varianta HB2d
- ━ Varianta HB2e
- ━ Varianta HB2f

Legenda (železniční - barva dle varianty)

- ━ Osa koleje stávající, bez zásahu
- ━ Demolice
- ━ Osa koleje výhledová
- Most stávající
- Most výhledový
- Tunel/nadjezd stávající
- Tunel/nadjezd výhledový
- 122 Staničení výhledové
- ⚑ Žel. stanice stávající
- ⚐ Žel. zastávka stávající
- ⚐ Odbočka/výhybna stávající
- ⚑ Žel. stanice výhledová
- ⚐ Žel. zastávka výhledová
- ⚐ Odbočka/výhybna výhledová

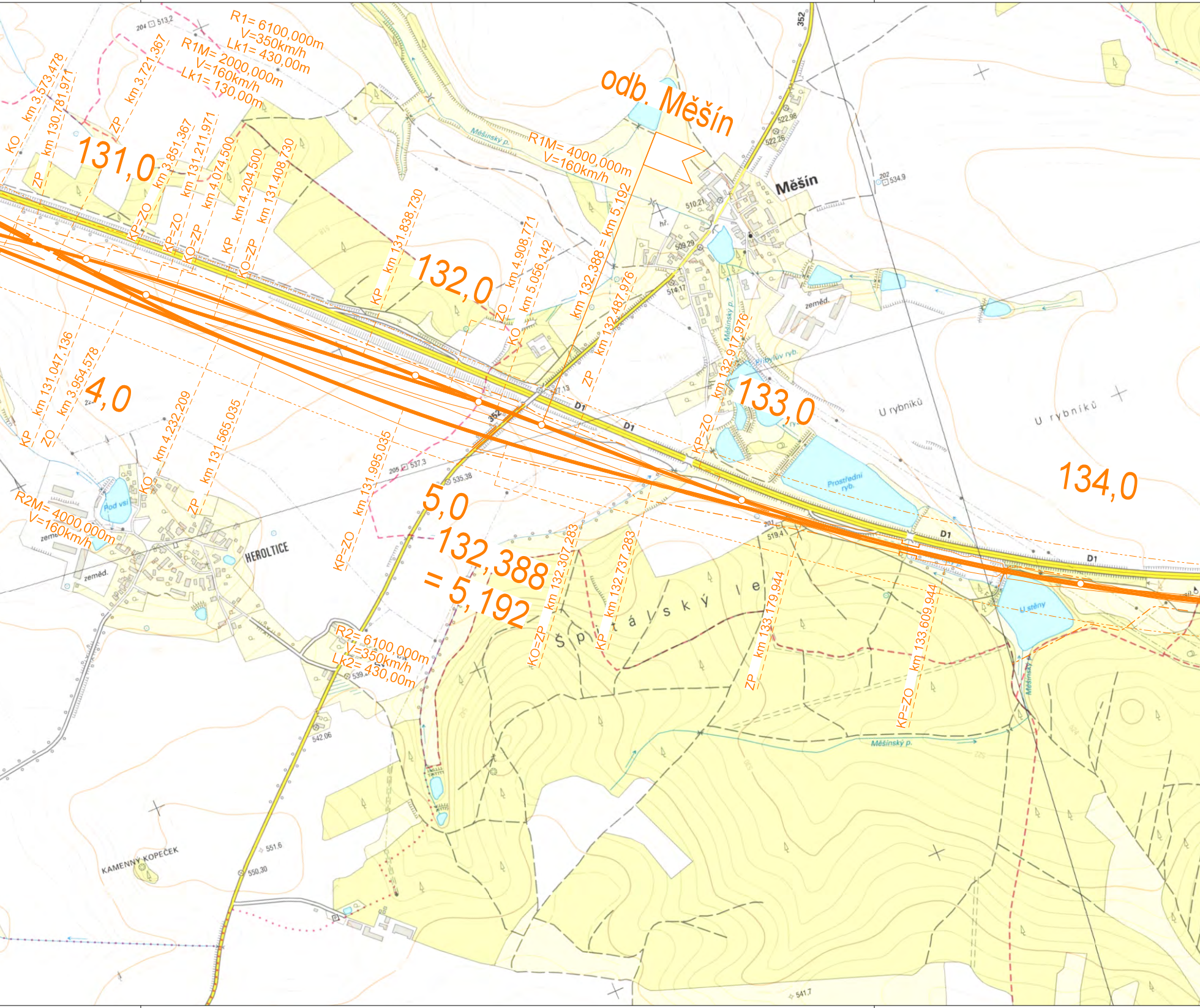
R1= 6100,000m
V=350km/h
Lk1= 430,00m
R1M= 2000,000m
V=160km/h
Lk1= 130,00m
odb. Měšín
R1M= 4000,000m
V=160km/h
KO
km 3,573,478
km 130,781,971
ZP
ZP
km 3,721,367
131,0
KP=ZO
km 3,851,367
KP=ZO
km 131,211,971
KO=ZP
km 4,074,500
KP
km 4,204,500
KO=ZP
km 131,408,730
KP
km 131,838,730
132,0
ZO
km 4,908,771
KO
km 5,056,142
km 132,388 = km 5,192
ZP
km 132,487,976
km 132,917,976
KP=ZO
133,0
134,0
KP
km 131,047,136
ZO
km 3,954,578
4,0
KO
km 4,232,209
ZP
km 131,565,035
KP=ZO
km 131,995,035
5,0
132,388
= 5,192
KO=ZP
km 132,307,283
KP
km 132,737,283
ZP
km 133,179,944
KP=ZO
km 133,609,944
R2M= 4000,000m
V=160km/h
R2= 6100,000m
V=350km/h
Lk2= 430,00m
Měšín
HEROLTICE
Pod vsí
Měšínský p.
Příbylův ryb.
Prostřední ryb.
U stěny
U rybníků
U rybníků
Š p i t á l s k ý l e
KAMENNÝ KOPEČEK
D1
D1
D1
D1
352
352
zeměd.
zeměd.
zeměd.
hř.
513,2
534,9
522,98
522,26
510,21
509,29
514,17
537,13
537,3
535,38
519,4
539
542,06
551,6
550,30
541,7

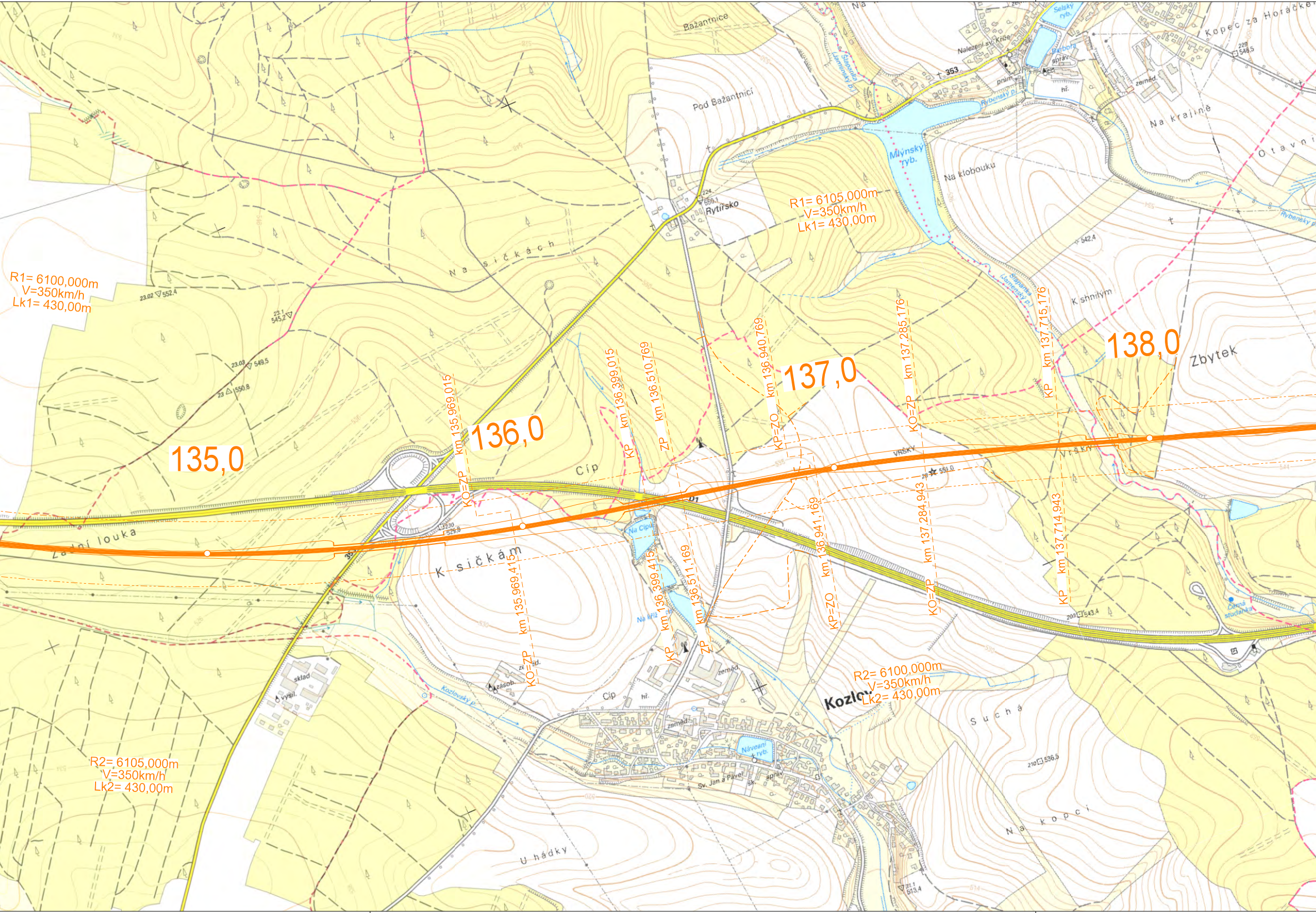
R1= 6100,000m
V=350km/h
Lk1= 430,00m
R1= 6105,000m
V=350km/h
Lk1= 430,00m
R2= 6105,000m
V=350km/h
Lk2= 430,00m
R2= 6100,000m
V=350km/h
Lk2= 430,00m
135,0
136,0
137,0
138,0
KO=ZP km 135,969,015
KO=ZP km 135,969,415
KP km 136,399,015
ZP km 136,510,769
KP km 136,399,415
ZP km 136,511,169
KP=ZO km 136,940,769
KP=ZO km 136,941,169
KO=ZP km 137,285,176
KO=ZP km 137,284,943
KP km 137,715,176
KP km 137,714,943
Bažantnice
Pod Bažantnicí
Na sičkách
Rytířsko
Mlýnský ryb.
Na klobouku
K shnilým
Zbytek
Na krajině
Kopec za Horáčke
Otavn
Nalezení sv. Kříže
Selský ryb.
Barbora
Šlapanka (Jamenský p.)
Rybenský p.
Cíp
VRŠKY
Vršky
D1
Na Cípu
Na kříž
K sičkám
Zadní louka
Kozlov
Náveaní ryb.
Sv. Jan a Pavel
Suchá
Na kopci
U hádky
Kozlovský p.
Černá studánka
sklad
zásob.
zeměd.
353
351
551,0
543,4
542,4
552,4
545,2
549,5
550,8
529,8
536,5
548,5
513,4

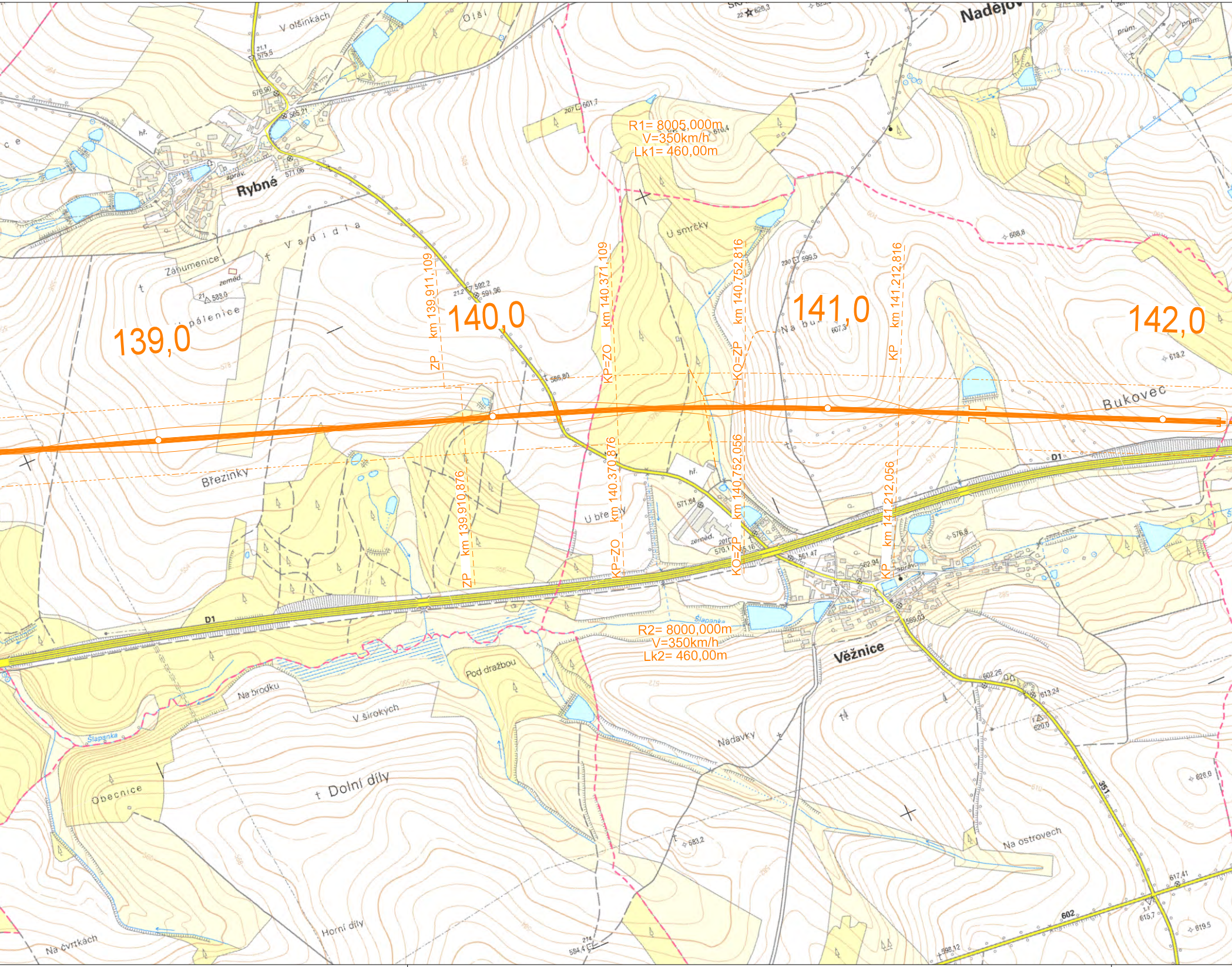
139,0
140,0
141,0
142,0
R1= 8005,000m
V=350km/h
Lk1= 460,00m
R2= 8000,000m
V=350km/h
Lk2= 460,00m
ZP km 139,911,109
ZP-ZO km 140.371,109
KO=ZP km 140,752,816
KP km 141,212,816
ZP km 139,910,876
KP=ZO km 140,370,876
KO=ZP km 140,752,056
KP km 141,212,056
Rybné
Věžnice
Nadějov
V olšinkách
Olší
Záhumenice
Vadidla
Pálenice
Březinky
U smrčky
Na bu
Bukovec
U březy
D1
Šlapanka
Pod dražbou
Na brodku
V širokých
Nádavky
Dolní díly
Obecnice
Horní díly
Na čtvrtkách
Na ostrovech
351
602
zeměd.
správ.
hř.
prům.

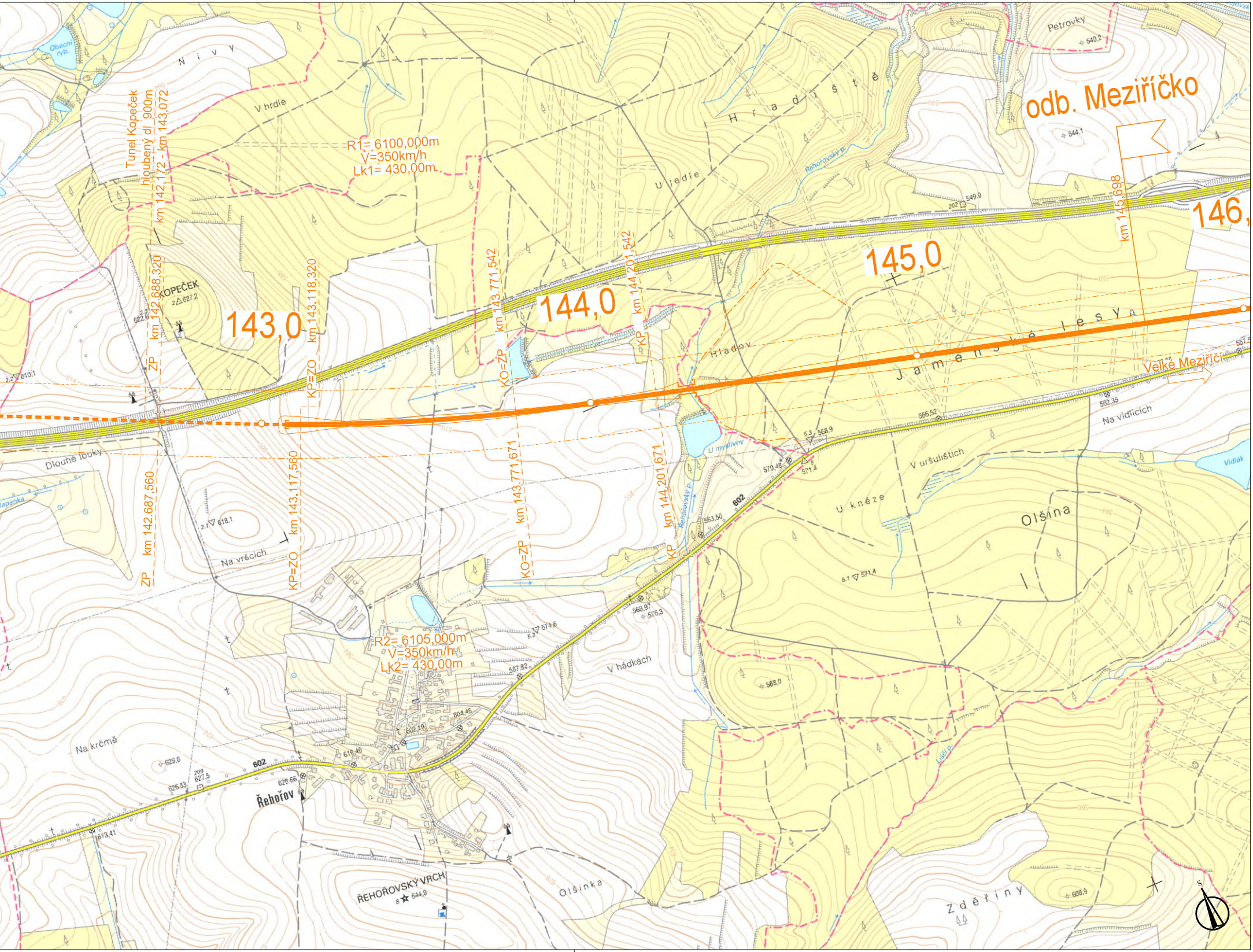

odb. Meziříčko
146,
145,0
144,0
143,0
R1= 6100,000m
V=350km/h
Lk1= 430,00m
Tunel Kopeček
hloubený dl. 900m
km 142,172 - km 143,072
ZP km 142,688,320
KP=ZO km 143,118,320
KO=ZP km 143,771,542
KP km 144,201,542
km 145,698
ZP km 142,687,560
KP=ZO km 143,117,560
KO=ZP km 143,771,671
KP km 144,201,671
R2= 6105,000m
V=350km/h
Lk2= 430,00m
Velké Meziříčí
Obecní ryb.
Nivy
V hrdle
Hradiště
U jedle
Petrovky
540,2
544,1
549,9
Řehořovský p.
KOPEČEK
627,2
610,1
Dlouhé louky
Na vršcích
618,1
Hladov
Jamenské lesy
U myslivny
568,9
571,4
570,48
557,5
562,35
566,52
Na vidlicích
Vidlák
V uršulištích
U kněze
Olšina
571,4
553,50
602
569,97
575,3
574,6
587,82
V hádkách
588,0
604,45
602,19
618,46
629,8
626,33
627,5
626,66
Na krčmě
Řehořov
613,41
ŘEHOŘOVSKÝ VRCH
644,8
Olšinka
Zděřiny
608,9
S

VÝŠKOVÝ SYSTÉM Bpv SOUŘADNICOVÝ SYSTÉM S-JTSK

Číslo změny:	*Obsah změny:*	*Datum změny:*
01	-	-
02	-	-
03	-	-

Investor:
Správa železniční dopravní cesty,
státní organizace
Dlážděná 1003/7
110 00 Praha 1

Objednatel:
Správa železniční dopravní cesty,
státní organizace
Stavební správa západ
Sokolovská 278
190 00 Praha 9

Společnost "SP+MOTT VRT Praha - Havlíčkův Brod", správce:
SUDOP PRAHA a.s.
Olšanská 1a, 130 80 Praha 3
tel.: +420 267 094 111
e-mail: praha@sudop.cz

Hlavní inženýr projektu:
ING. MARTIN VACHTL

Garant profese:
-

Společnost "SP+MOTT VRT Praha - Havlíčkův Brod", společník 2:
Mott MacDonald CZ, spol. s r.o.
Národní 984/15, 110 00 Praha 1
tel.: +420 221 412 800
fax: +420 221 412 810
e-mail: czech@mottmac.com

Zpracovatel části:
SUDOP PRAHA a.s.
Olšanská 1a, 130 80 Praha 3
tel.: +420 267 094 111
e-mail: praha@sudop.cz

Vedoucí střediska:	*Odpovědný projektant SO, IO, PS:*	*Vypracoval:*	*Kontroloval:*
ING. ANDREA PLIŠKOVÁ	ING. MARTIN VACHTL	ING. JAROMÍR TVRDÍK	ING. PAVEL TIKMAN

Název akce:

Územně technická studie
VRT Praha - Havlíčkův Brod

Číslo smlouvy:
15 341 205

Projektový stupeň:
ÚTS

Část:

B. Výkresová část
B.3 Situace

Datum:
06/2016

Číslo části:
B.3

Název přílohy:

Situace varianta HB2e,
úsek Bedřichov - Meziříčko

Měřítko:
1:10 000

Počet formátů:
10 x A4

Číslo přílohy:
B.3.6.3

DOKUMENT LZE UŽÍVAT POUZE VE SMYSLU PŘÍSLUŠNÉ SMLOUVY O DÍLO. ŽÁDNÁ JEHO ČÁST NEMŮŽE BÝT DLE ZÁKONA č.121/2000 Sb. KOPÍROVÁNA NEBO JINÝM ZPŮSOBEM ROZŠIŘOVÁNA BEZ SOUHLASU SUDOP PRAHA a.s.